



COMUNE DI INDUNO OLONA

(Provincia di Varese)

DELIBERAZIONE DELLA GIUNTA COMUNALE

N° 116

COPIA

OGGETTO: APPROVAZIONE DEL VERBALE ANAS INTEGRATIVO DI CONSEGNA DELLA TRAVERSA INTERNA AI COMUNI DI VARESE ED INDUNO OLONA DELLA S.S. 344.

L'anno **duemiladiciassette** addì **ventidue** del mese di **Agosto** alle ore 19:10 si è riunita nella solita sala del Civico Palazzo, su convocazione del Sindaco, la Giunta Comunale composta dai Signori:

CAVALLIN MARCO	SINDACO	Presente
COLOMBO MAURIZIO	VICE SINDACO	Presente
COLOGNESE MONICA	ASSESSORE	Assente
FILPA MONICA	ASSESSORE	Presente
REDAELLI STEFANO	ASSESSORE	Presente
ANDREOLETTI CLAUDIO	ASSESSORE	Presente

Partecipa, con le funzioni di legge, il Segretario Generale DOTT. DIEGO BARBERIS .

Il Sig. CAVALLIN MARCO assume la presidenza, e riconosciuto legale il numero degli intervenuti, dichiara valida la seduta per la trattazione dell'oggetto suindicato.

LA GIUNTA COMUNALE

VISTA la Deliberazione di Giunta Comunale n. 93 del 30/03/1998 ad oggetto: "Approvazione delimitazione del centro abitato" con cui in ossequio ai disposti del D.Lgs. 30/04/1992 n. 285 ed a termine del D.P.R. 16/09/1996 n. 610 veniva approvata la nuova delimitazione del centro abitato di Induno Olona;

VISTA la Deliberazione di Giunta Comunale n. 58 del 07/04/1999 ad oggetto: "Integrazione deliberazione G.C. n. 93 del 30.03.1998 – Approvazione delimitazione del centro abitato" con cui si individuavano le chilometriche progressive con cui si individuavano le competenze sia del Comune che di Anas nei vari tratti di strada statale;

VISTA la Deliberazione di Giunta Comunale n. 119 del 09/08/1999 ad oggetto: "Integrazione deliberazione G.C. n. 93 del 30.03.1998 – Approvazione delimitazione del centro abitato" con cui si approvava la modifica del tracciato della S.S. 344 giuste le chilometriche individuate;

VISTA la Deliberazione di Giunta Comunale n. 112 del 11/11/2003 ad oggetto: "Approvazione nuova delimitazione centro abitato" con cui si adeguavano le cartografie già allegate agli atti precedenti alle norme dello strumento urbanistico vigente ai sensi del punto 8, comma 2, dell'art. 3 del D.Lgs. 30.04.1992 n. 285 come modificato dal D.Lgs. 10.09.1993 n. 360;

VISTA la Deliberazione di Giunta Comunale n. 128 del 06/09/2007 ad oggetto: "Consegna dei due tratti di S.S. 344 "di Porto Ceresio" interni al Comune di Induno Olona – Delimitazione del centro abitato" con cui il Comune a seguito dei verbali del 10/06/1999 e 12/07/2007 ha preso in carico i tratti di strada statale dal km 0+950 al km 2+918 e dal km 4+288 al km 4+680;

ATTESO che il tratto di strada compreso tra la chilometrica 0+950 e la chilometrica 1+150, ancorché risultante a cavaliere tra i Comuni di Induno Olona e di Varese ai fini catastali, non risulta altrettanto individuato negli atti formali di Anas e dei rispettivi Comuni, talché si è reso necessario da parte dell'Ente Strade di redigere un verbale integrativo di consegna, sottoscritto da tutti i soggetti interessati in data 12/06/2017 come da copia allegata al presente provvedimento;

DATO ATTO che conseguentemente alla sottoscrizione del suddetto atto occorre provvedere ad aggiornare gli atti relativi alla delimitazione dei centri abitati, come sopra elencati;

DATO ATTO che è stato acquisito il parere favorevole di regolarità tecnica dal Responsabile settore interessato di cui all'art. 49, comma 1 e s.m.i., del T.U.E.L. del 18.08.2000 n. 267, che allegato al presente atto ne forma parte integrante e sostanziale;

PER propria competenza ai sensi dell'art. 29 dello Statuto Comunale e dell'art. 48 del T.U.E.L. del 18.08.2000 n. 267;

AD unanimità di voti, palesemente espressi:

DELIBERA

1) Di approvare il Verbale Integrativo di Consegna predisposto da A.N.A.S. Area Compartimentale Lombardia e sottoscritto in data 12/06/2017 dai rispettivi rappresentanti dell'Ente Strade e dai Comuni di Induno Olona e di Varese;

2) Di rettificare, per quanto di competenza, la delimitazione del centro abitato dando atto che il tratto di strada compreso tra la chilometrica 0+950 e la chilometrica 1+150 risulta diviso in mezzeria, e per tutta la lunghezza designata, dal confine territoriale tra i Comuni di Induno Olona e di Varese come da planimetria allegata;

3) Di trasmettere copia del presente provvedimento, unitamente a copia del suddetto verbale, all'Ufficio Territorio per i provvedimenti di competenza;

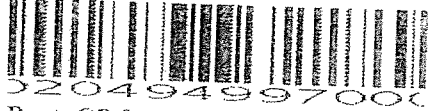
4) Di trasmettere copia del presente provvedimento al Comune di Varese.

Con unanime, successiva e separata votazione, palesemente espressa, la presente deliberazione viene dichiarata immediatamente eseguibile, ai sensi dell'art. 134, comma 4, del T.U.E.L.. 18.08.2000 n. 267, stante l'urgenza di provvedere ad adottare tutti gli atti conseguenti al presente atto.


anas

ANAS S.p.A

SEGCT INO



Prot. CDG-0381986-P del 21/07/2017



Al Comune di Varese
Area X - Lavori Pubblici
Via Sacco 5
21100 Varese

Al Comune di Induno Olona
Via Porro 35
21056 Induno Olona (VA)

All'ANAS S.p.A.
Direzione Operation e Coordinamento
Territoriale
Via Marsala, 27
00185 ROMA

All' Area Amministrativa
Service e Patrimonio
SEDE

Oggetto: S.S. n. 344 "di Porto Ceresio"

Trasmissione verbale integrativo di consegna della traversa interna ai comuni di Varese e Induno Olona.

Si trasmette, allegato alla presente, una copia in originale del verbale integrativo di consegna della traversa interna dei centri abitati dei comuni di Varese e Induno Olona tra la progressiva chilometrica 0+950 e la progressiva chilometrica 1+150, lungo la S.S. n. 344 " di Porto Ceresio".

Il Responsabile Area
Compartimentale Lombardia
ing. Marco Bosio

Coordinamento Territoriale Nord Ovest

Area Compartimentale Lombardia
Via Corradino D'Ascanio, 3 - 20142 Milano T [+39] 02 826851 - F [+39] 02 82685501
Pec anas.lombardia@postacert.stradeanas.it - www.stradeanas.it

Anas S.p.A. - Società con Socio Unico
Sede Legale
Via Monzambano, 10 - 00185 Roma T [+39] 06 44461 - F [+39] 06 4456224
Pec anas@postacert.stradeanas.it
Cap. Soc. Euro 2.269.892.000,00 Iscr. R.E.A. 1024951 P.IVA 02133681003 - C.F. 80208450587





ANAS S.p.A.

COORDINAMENTO TERRITORIALE NORD OVEST

AREA COMPARTIMENTALE LOMBARDIA

Strada Statale n. 344 "di Porto Ceresio"

Traversa interna di VARESE, Comune di VARESE, Prov. di VARESE

Traversa interna di INDUNO OLONA, Comune di INDUNO OLONA, Prov. di VARESE

VERBALE INTEGRATIVO DI CONSEGNA

delle traverse Interne di Varese e Induno Olona

PREMESSO:

- che con verbale in data 15/05/2002, è stato consegnato, al comune di Varese, il tratto di strada ricadente nella delimitazione di centro abitato con popolazione superiore a 10.000 abitanti, compreso tra il Km 0+795 e il Km 0+950, conformemente al combinato disposto degli articoli 3 comma 1 punto 8 e 4, C.d.S.;
- che con verbale in data 12/07/2007, è stato consegnato, al comune di Induno Olona, il tratto di strada ricadente nella delimitazione di centro abitato con popolazione superiore a 10.000 abitanti, compreso tra il Km 0+950 e il Km 2+918, conformemente al combinato disposto degli articoli 3 comma 1 punto 8 e 4, C.d.S.;

VISTA la nota con la quale il Comune di Varese prot. n. 0050494 del 27/08/2014, ha segnalato che la mezzeria della carreggiata stradale nel tratto di S.S. 344 compreso tra il km 0+950 (innesto sulla rotatoria della S.S. 712) ed il km 1+150 (incrocio con via Monte Cristallo) costituisce il confine tra i comuni di Varese e Induno Olona;

CONSIDERATO che ai sensi dell'art. 2, comma 7, C.d.S. e dell'art. 5 del Regolamento di Esecuzione ed Attuazione C.d.S. è necessario individuare con esattezza i limiti territoriali dei centri abitati di Varese e Induno Olona lungo la S.S. n. 344, procedendo ad un'integrazione dei verbali in premessa che non tengono conto della circostanza segnalata dal Comune di Varese.

L'anno 2017 (duemiladiciassette) il giorno 12 (docici) del mese di giugno in località Varese, fra i sottoscritti:

Compartimento della Viabilità per la Lombardia
Via Corridore, 11 - 20142 Milano
Tel. (+39) 02 276551 - Fax (+39) 02 27655501
Per informazioni e richieste inviate conosciuti
www.compartimentovl.it

Anas S.p.A. - Società con Socio Unico
Inch. Legitt.
Via Monzambano, 11 - 20139 Bergamo
Tel. (+39) 045 447411 - Fax (+39) 045 447412
Per informazioni e richieste inviate conosciuti
Via S. Felice, 2 - 20121 Milano
Tel. (+39) 02 276551
P.IVA 02144430151 - C.F. 01187040151



1. ing. Gianluca BILOTTI - Capo Centro dell'ANAS S.p.A,
2. geom. Enzo NICOTERA - Capo Nucleo dell'ANAS S.p.A,

entrambi delegati dal Responsabile Area Compartimentale Lombardia,

3. arch. Franco ANDREOLI - Dirigente Lavori Pubblici del Comune di Varese, delegato dal Sindaco,
4. arch. Enrico VITALE - Rappresentante del Comune di Induno Olona, delegato dal Sindaco

I detti convenuti hanno percorso l'intero tratto Comunale, dal km 0+950 (innesto sulla rotatoria della S.S. 712) al km 1+150 (incrocio con via Monte Cristallo) della lunghezza di mt 200,00, per accertare lo stato, la consistenza e le pertinenze, rilevando che la carreggiata del tratto stradale in argomento è pavimentata a conglomerato bituminoso e risulta in buone condizioni di manutenzione; che egualmente risultano in buone condizioni di conservazione e manutenzione le opere d'arte e la segnaletica verticale.

Resta concordato, pertanto che il Comune di Varese a decorrere dalla data del presente verbale integrativo, assume in consegna il tratto di strada compreso tra il km 0+950 (ponte sul fiume Olona) ed il km 1+150 (incrocio con via Monte Cristallo) della lunghezza di mt 200,00 per la sola corsia di destra (corsia direzione Induno O.), regolando in nome, per conto e diritto proprio l'intera proprietà stradale sopra descritta e provvedendo direttamente, a propria cura e spese alla sua manutenzione ed a tutte le altre attività connesse con la sua gestione, cessando in pari data per l'ANAS S.p.A qualsiasi competenza manutentoria, di governo, di vigilanza e di tutela, mentre la corsia di sinistra (corsia direzione Varese) resta di competenza del Comune di Induno Olona.

I Comuni di Varese e Induno Olona, nel rispetto del presente verbale e da quanto disposto dall'art. 4 C.d.S., si impegnano ad aggiornare, con apposita Delibera di Giunta Comunale, i limiti di delimitazione dei rispettivi Centri Abitati, con popolazione superiore ai 10.000 abitanti, nonché a concordare i lavori di manutenzione del piano stradale al fine di evitare che interventi manutentori effettuati in tempi diversi incidano sulla sicurezza della circolazione stradale.

Resta espressamente inteso che l'ANAS sarà sollevata ed indenne da ogni responsabilità civile e penale per fatti ed avvenimenti che dovessero verificarsi in futuro lungo il tratto in oggetto della presente consegna, tratto che, solo ai fini viabili, continua a far parte dell'itinerario della strada statale n. 344.

I Comuni, apporranno il segnale "Inizio" e "Fine" Centro Abitato, come previsto dall'art. 37 C.d.S..



Il presente atto è immediatamente impegnativo per i Comuni di Varese, Induno Olona e per l'ANAS S.p.A.

Si redige in quadruplica originale il verbale in parola che, corredato dalle relative planimetrie previa lettura e conferma, viene sottoscritto dagli interessati.

Delle quattro copie redatte in originale due vengono consegnate ai Rappresentanti dei Comuni di Varese e Induno Olona, una conservata agli atti di questo Compartimento ed una trasmessa ad ANAS S.p.A. - Direzione Operation e Coordinamento Territoriale - Pianificazione Trasportistica, Aggiornamento e Classificazione Rete.

Allegati:

- stralcio planimetrico.

Il Dirigente Lavori Pubblici Infrastrutture
e Reti del Comune di Varese
arch. Franco ANDREOLI

Il Capo Nucleo dell'ANAS S.p.A.
geom. Enzo NICOTERA

Visto: Il Sindaco di Varese

Il Capo Centro dell'ANAS S.p.A.
Ing. Gianluca BILOTTI

Il Rappresentante del Comune di
Induno Olona
arch. Enrico Vitale

Visto: Il Responsabile Area
Compartimentale Lombardia
ing. Marco Bosio

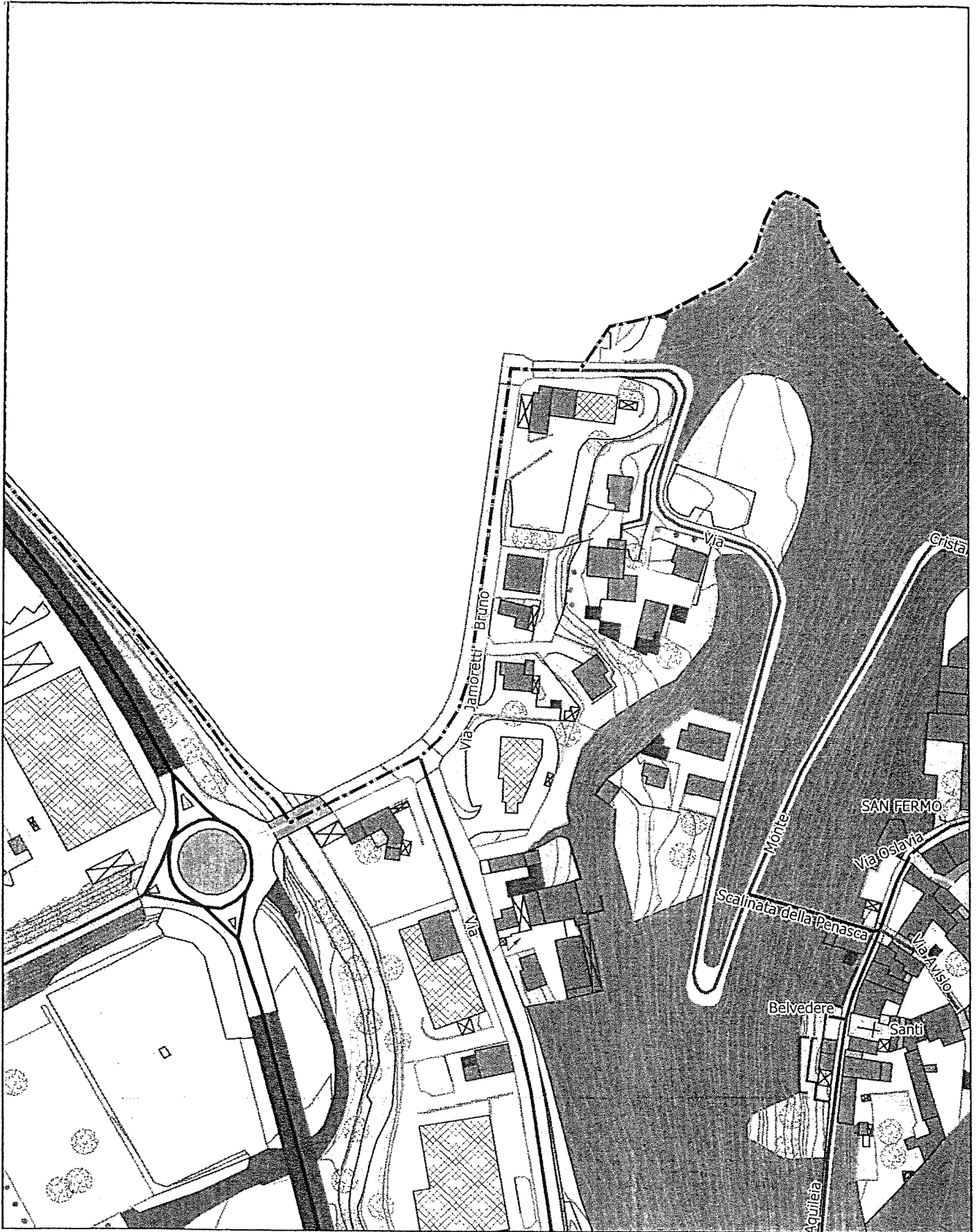
Visto: Il Sindaco di Induno Olona

Visto: Il Responsabile del Coordinamento
Territoriale Area Nord Ovest

ing. Dino Vurro


Comune di Varese

Provincia di Varese



Database Topografico volo marzo 2015

Scala: 1:2000 (1 cm : 20.00 m)
Universal Transverse Mercator - Zone 32 (N)World
Lon: 8°50'32" E
Lat: 45°49'58" N
Stampato il: 6/12/2017



COMUNE DI INDUNO OLONA
(Provincia di Varese)

Via Porro 35 - 21056 Induno Olona P.I.V.A. 00271270126

Allegato alla deliberazione della
G.C. n.116 del 22/08/2017

**PARERI DEI RESPONSABILI DEI SERVIZI INTERESSATI A NORMA
DELL'ART. 49 COMMA 1 E S.M.I. DEL T.U.E.L. 18.08.2000, N. 267**

**OGGETTO: APPROVAZIONE DEL VERBALE ANAS INTEGRATIVO DI
CONSEGNA DELLA TRAVERSA INTERNA AI COMUNI DI VARESE ED INDUNO
OLONA DELLA S.S. 344.**

PARERE SULLA REGOLARITA' TECNICA

Parere **FAVOREVOLE** sulla regolarità tecnica del presente atto.

Il Responsabile del Settore Lavori Pubblici
F.to Arch. Enrico Vitale

Induno Olona, 22.08.2017

Del che si è redatto il presente verbale che viene appresso sottoscritto.

IL SEGRETARIO GENERALE
F.to DOTT. DIEGO BARBERIS



IL PRESIDENTE
F.to ARCH. CAVALLIN MARCO


n. 481 Reg. pubbl.

CERTIFICATO DI PUBBLICAZIONE

Il sottoscritto certifica che il presente verbale viene pubblicato, in data odierna, per rimanervi per quindici giorni consecutivi nel sito web istituzionale di questo Comune accessibile al pubblico (art. 32, comma 1, della legge 18 giugno 2009, n. 69).

Nello stesso giorno in cui è stato affisso all'Albo pretorio, il presente verbale viene comunicato con elenco ai Capigruppo Consiliari ai sensi dell'art.125 del T.U.E.L. DEL 18.08.2000, N.267.

Li, 23 08 2017



IL RESPONSABILE DEL SETTORE AMM.VO
f.to Dott. Diego Barberis

E' copia conforme all'originale in carta libera ad uso amministrativo

Li, 23 08 2017



IL RESPONSABILE DEL SETTORE AMM.VO
Dott. Diego Barberis

Diego Barberis

CERTIFICATO DI ESECUTIVITA'

La presente deliberazione è divenuta esecutiva il 22/08/2017 perchè dichiarata immediatamente eseguibile ai sensi dell'art. 134, comma 4, del T.U.E.L. 267/2000

Li, 23 08 2017



IL RESPONSABILE DEL SETTORE AMM.VO
f.to Dott. Diego Barberis